

LATVIJAS REPUBLIKA

ZEMES ROBEŽU, SITUĀCIJAS UN APGRŪTINĀJUMU PLĀNS

Zemes vienības kadastra apzīmējums: 9401 004 0319

Ķieģeļceplis 2, Valka, Valkas rajons

Zemes kadastrālā uzmērīšana veikta, pamatojoties uz Valkas pilsētas domes 2007. gada 24. aprīļa sēdes protokolu "Par zemes gabalu reģistrēšanu Zemesgrāmatā uz pašvaldības vārda", protokols Nr. 4, §19.

Apgrūtinājumu saraksts:

1.	030303-Ziemeļvidzemes bisfēras rezervāta neitrālajā teritorijā-3.6173 ha (Valkas pilsētas domes 2007.g. 14.aprīļa izziņa "Par zemes gabalu Valkā, Ķieģeļceplis 2 apgrūtinājumiem")
2.	02050602-aizsargoslas teritorija ap elektrisko tīklu līnijām pilsētās un ciemos no 20kV līdz 110kV-0.0453ha, (Valkas pilsētas domes 2007.g. 14.aprīļa izziņa "Par zemes gabalu Valkā, Ķieģeļceplis 2 apgrūtinājumiem")
3.	02050602-aizsargoslas teritorija ap elektrisko tīklu līnijām pilsētās un ciemos no 20kV līdz 110kV-0.0265ha, (Valkas pilsētas domes 2007.g. 14.aprīļa izziņa "Par zemes gabalu Valkā, Ķieģeļceplis 2 apgrūtinājumiem")



Robežas un apvidus objekti uzmērīti 2007. gada 20. novembrī.

Zemes robežu, situācijas un apgrūtinājumu plāns izgatavots 2007. gada 20. decembrī.

Plāna mērogs 1:5000.

Zemes vienības platība 3.6173 ha (36173m²).

Zemes kadastrālās uzmērīšanas darbus veica SIA METRUM (reģ. Nr. 40003388748, licence Nr.122, atbilstoši LR Ministru kabineta 20.03.2007 noteikumiem Nr.182 "Noteikumi par nekustamā īpašuma objekta noteikšanu." Valmieras birojs - Valmiera, Beātes iela 23, tel.4226312.

SIA METRUM Vidzemes reģiona vadītāja		Inga Aldiņa	20.12.2007
Zemes ierīcības inženieris apliecina, ka zemes kadastrālā uzmērīšana veikta atbilstoši LR Ministru kabineta 20.03.2007 noteikumiem Nr.182 "Noteikumi par nekustamā īpašuma objekta noteikšanu."		Māris Kokorits	20.12.2007
Ierosinātājs ir informēts par Zemes kadastrālās uzmērīšanas laikā veiktajām darbībām, to rezultātiem.		Lāsma Enčere	


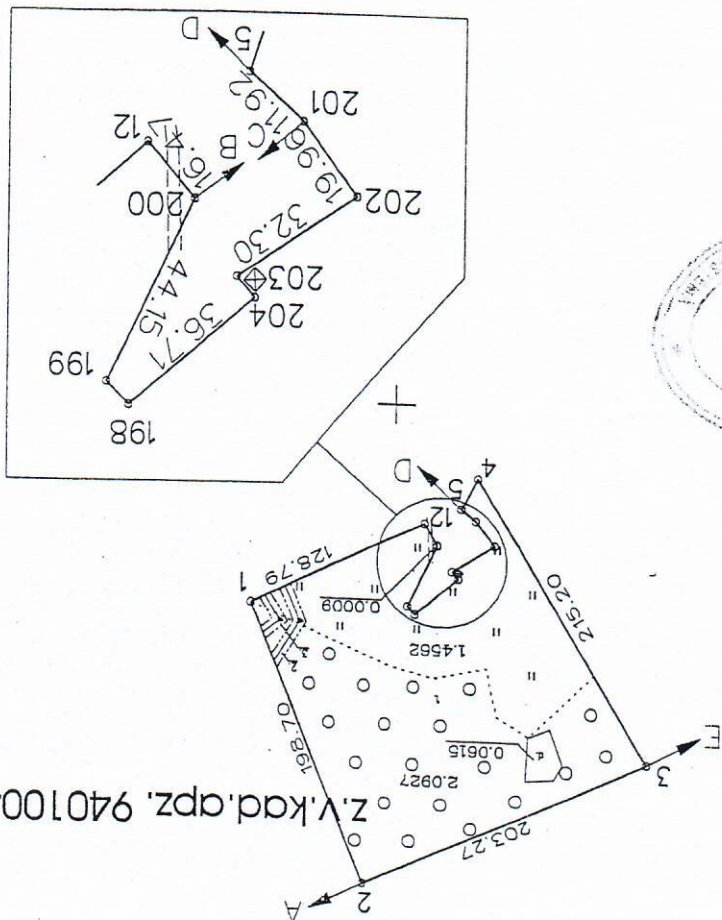
TAĻĀ SKAITĀ		3.6173	1.4571	1.4571	-	-	2.0927	0.0615	-	0.0013	0.0047
Zemes vienības platība ha	Lauksaimniecības izmant. zeme										
	Arānzeme										
Gaišums	Augļu dārzi										
	Pļavas										
Meži											
Krūmāji											
Purvi											
Zem ūdeņiem											
Zem zivju dīķiem											
Zem ēkām un pajūriem											
Zem ceļiem											
Pārējās zemes											

ROBEŽPUNKTU KOORDINĀTAS
Koordinātu sistēma LKS-92 TM
Mēroga koeficients: 0.999769

Nr	X	Y
3	404730.98	617334.31
2	404814.04	617519.51
1	404631.35	617597.54
12	404577.23	617480.71
200	404591.34	617472.24
199	404631.06	617491.49
198	404636.13	617486.65
204	404612.39	617458.66
203	404607.83	617462.76
202	404590.37	617435.59
201	404574.63	617447.87
4	404567.10	617457.11
	404546.94	617446.73

Robežmalu garumi	Robežmalu Metrī	198 - 199	203 - 204	5 - 4
		7.01	6.13	22.68

Z.V.kad.apz. 94010040319



Robežjošo zemes vienību saraksts:
no A līdz B: z.v.kad.apz. 94010040325;
no B līdz C: z.v.kad.apz. 94010040313;
no C līdz D: z.v.kad.apz. 94010040325;
no D līdz E: z.v.kad.apz. 94010040315;
no E līdz A: z.v.kad.apz. 94880060201.

Apzīmējumi:
z.v.kad.apz. - zemes vienības kadastra apzīmējums
būv.kad.apz. - būves kadastra apzīmējums

Zemes vienības platība 3.6173 ha
Plāna mērogs 1:5000

Saskanoja:

Plānu izgatavoja mērinieks

G.Načulis

L.Engela

20.12.2007